

KOORDINAČNÍ SITUACE

M 1:500

Opevnění bude
plynule napojeno na
stávající terén

Kamenný zához o hm.
kamene 200-500 kg

Pata z kamenného
záhozu o hm. kamene
min. 1000 kg

Opevnění bude
plynule napojeno na
stávající terén



LEGENDA:

NÁVRH

HRANICE PARCEL




TERÉN

SDĚLOVACÍ KABEL (CETIN)

KAMENNÝ ZÁHOZ Z KAMENE
O HM. 200-500 kg

PATA Z KAMENNÉHO ZÁHOZU Z
KAMENE O HM. MIN 1000 KG

MEZIDEPONIE

VYPRACOVALA:		ZODP. PROJEKTANT:		POVODÍ MORAVY, S.P. ZÁVOD DYJE, HUSOVA 760, 675 71 NÁMĚŠŤ NAD OSLAVOU T +420 565 382 643, seifertova@pmo.cz			
Ing. LUCIE SEIFERTOVÁ		Ing. ALEŠ ZÁRUBA					
							
INVESTOR: POVODÍ MORAVY, S.P., DŘEVAŘSKÁ 11, 602 00 BRNO							
STAVBA: Svratka, ř. km 20,924 - 20,995, Židlochovice, sanace nátrží				FORMÁT	A3	ČÍSLO PARÉ	
				STUPEŇ	DPS		
				DATUM	1/2025		
				MĚŘÍTKO	1:500		
				kótováno v	m		
				KOORDINAČNÍ SITUACE			
Č. VÝKRESU							